




Legenda


CONFINI COMUNALI

 Romanengo

Rete elettrica

 Rete aerea in alta tensione

 Rete aerea in media tensione

 Rete aerea in bassa pressione

Scala: 1:18.000